



FEEN-WANDER-PARADIES Saalfeld



Aktiv und Gesund

Kur- und Erholungswald

Wanderungen in der Region



Alle Angebote
finden Sie
auch unter
www.feen-wander-paradies.de





Lassen Sie den Alltag hinter sich und tauchen Sie ein in eine faszinierende Natur. Ob ausgedehnte Wanderungen oder Radtouren, gesunde Luft im Heilstollen oder einfach nur entspannt an Flüssen und Seen die Seele baumeln lassen – hier finden Sie garantiert Ihre persönliche Auszeit.

Darüber hinaus hält das Feen-Wander-Paradies eine Vielfalt an Freizeitangeboten für Sie bereit. Gehen Sie auf Entdeckertour. Wir freuen uns auf Ihren Besuch.

Inhaltsverzeichnis

Aktiv und Gesund	6 - 7
Terrain-Kur-Wege	8 - 17
Naturheilstollen Feengrotten	18
Wandertipps und Mountainbiking	19
Wandern rund um Saalfeld	20 - 31
Bienenwandernetz	32 - 39
Einkehrmöglichkeiten	40 - 41
Bus- und Bahn-Tipps	42 - 43
Erlebniswelt Feengrotten	44 - 45
Saalfeld entdecken	46 - 49
Familien- und WaldErlebnisPfad	50 - 51



SAALFELDER HÖHE

TRAUMHAFTE AUSBLICKE



**Feen-Wander-Paradies
abwechslungreich,
überraschend und einzigartig**



THÜRINGER WALD

VOM RENNSTEIG ZUR SAALE



SCHWARZATAL

WILD ROMANTISCH
ENTLANG DER SCHWARZA



THÜRINGER MEER

GRÖßTES ZUSAMMENHÄNGENDES
STAUSEEGEBIET EUROPAS



Die Feengrotten - und Kurstadt Saalfeld bietet für Erholungssuchende und Naturfreunde ein vielfältiges Angebot.

AKTIV UND GESUND

- **Kur- und Erholungswald** mit Familien- und Wald-ErlebnisPfad, Gesundheitswiese, Wassertretbecken, Heilkräuterpfad, Kuraktivweg mit Yoga-Übungen, Terrainkurwegen und Angeboten zum Waldbaden
- **Wandern** – ein dichtes Netz an Wander- und Terrain-Kur-Wegen, geführte Touren mit dem Förster oder Alpaka-Wanderungen
- **Naturheilstollen** – Inhalationen unter Tage und besondere Angebote wie Klangschalen-Entspannung
- **Radwege und Mountainbike-Routen** mit verschiedenen Schwierigkeitsstufen in der gesamten Region und Feen-Bike-Trailcenter
- **Ruhe und Entspannung** in den Parkanlagen des Bergfriedes und des Residenzschlosses, im Dürerpark, Puschkinpark sowie an der Saaleau
- **Badespaß** in der Schwimmhalle und dem Freibad Saalfeld sowie an den Saalestauseen



KUR- UND ERHOLUNGSWALD

Oberhalb der Feengrotten laden ein Waldspielplatz und Picknickecke zum Spielen und Verweilen ein.



WASSERTRETEN NACH KNEIPP

Nur wenige Schritte weiter kann im Arngereuther Bach das Immunsystem gestärkt werden.

OUTDOOR-SPORTANLAGE

Die Anlage in Reschwitz am Saaleradweg lädt zu Kraft- und Balance-Übungen in der Natur ein.



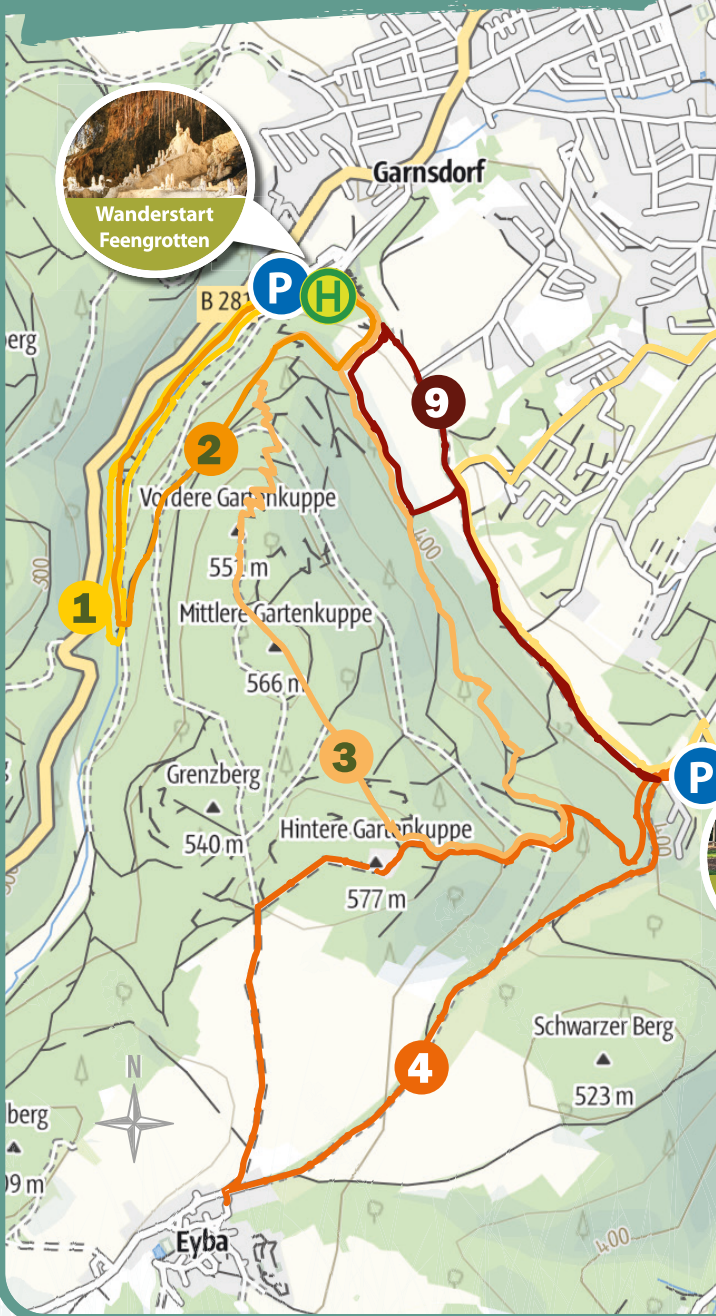
MIT ALPAKA UNTERWEGS

Gemeinsam mit Alpakas kann auf dem kühlen, schattigen Wald-Erlebnispfad gewandert werden.

TERRAIN-KUR-WEGE IM KUR- UND ERHOLUNGSWALD



Wanderstart
Feengrotten





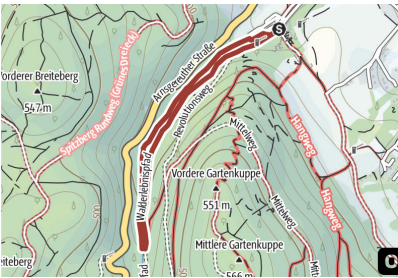
Die Terrainkurwege bieten beste Voraussetzungen für Bewegung, Aktivierung und Entspannung in der freien Natur. Verbunden werden die beiden Kurstandorte Feengrotten und Bergfried durch den Kur-Aktiv-Weg mit Sportelementen und Übungsanleitungen. Für Familien eignet sich besonders der Familienpfad mit Wasser-tretbecken und Grünem Klassenzimmer.

GPX



TERRAIN-
KURWEG 1

BACHTÄLCHENWEG



3 km

ca. 0:45 h

84 hm

Feengrotten - Wassertretbecken - Grünes Klassenzimmer - Feengrotten

Startpunkt ist das Quellenhaus der Erlebniswelt Saalfelder Feengrotten. Von dort aus geht es über den Parkplatz und den Caravanstellplatz. Bei leichter Steigung wandert man das Ansgereuther Tal entgegen der Fließrichtung des Baches hinauf. Nach einigen hundert Metern des Weges erreicht man den Barfußpfad und das Wassertretbecken.

Anschließend bleibt man auf der bisherigen Bachseite und erreicht nach ca. 700 m die Bachspielstation sowie das "Grüne Klassenzimmer". Dort muss der Bach gequert werden. Auf der anderen Uferseite geht es immer am Wasser entlang zurück Richtung Startpunkt.

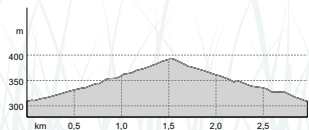
P **Parken:** Feengrotten

Gastro:

Imbiss Feengrotten
und Grottschenke

i **Entdeckertipp:**

Feengrotten



TERRAIN-
KURWEG 2

FAMILIEN- UND WALDERLEBNISPFAD



.....
 ← 3,2 km

.....
 ✓ ca. 0:55 h

.....
 ▲ 137 hm

Feengrotten - vordere Gartenkuppe - WaldErlebnisPfad - Feengrotten

Vom Wurzelwerk bis zum Leben in der Baumkrone gibt es viel Interessantes zu erfahren. Besondere Attraktionen sind ein Tastpfad und ein Bachspiel.

Der Familienpfad beginnt an den Feengrotten und schlängelt sich vom Parkplatz Feengrotten bis zum „Grünen Klassenzimmer“ leicht bergauf durch ein Tal. Dort befindet sich auch eine Picknickmöglichkeit. Oberhalb der Feengrotten kommt der Weg aus dem Wald heraus. Hier hat man eine schöne Sicht auf Saalfeld und Umgebung.

Nachdem man die Aussicht genossen hat, geht es noch einen Wiesenweg hinunter zum Führungseingang der Feengrotten. Von dort sind es nur wenige Meter bis zum Ausgangspunkt der Wanderung.

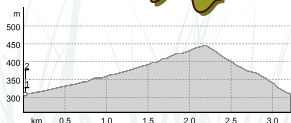
Wanderkarte
für Familien auf
Seite 50 - 51



P **Parken:** Feengrotten

G **Gastro:**
Imbiss Feengrotten
und Grottenschenke

i **Entdeckertipp:**
Feengrotten





TERRAIN-KURWEG 3

GIPFELSTURM ZU DEN GARTENKUPPEN



5,7 km

ca. 2:00 h

293 hm

Feengrotten - Gartenkuppen - Revolutionsweg - Feengrotten

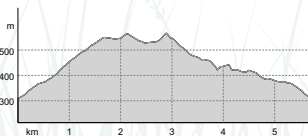
Der Wanderweg beginnt an der Erlebniswelt Feengrotten und führt von dort in den Saalfelder Stadtwald und über die drei Gartenkuppen.

An den Vorderen Gartenkuppen zeugen zugewachsene Schneisen von der Drahtseilbahn, die bis in die 1960er Jahre Eisenerz in die Maxhütte transportierte.

Eine geologische Besonderheit stellt die Blockhalde auf der Mittleren Gartenkuppe dar, eine Ansammlung großer Steinblöcke, die durch Verwitterung harten Gesteins entstanden ist und Lebensraum für Flora und Fauna bietet. Auf der Trockenfläche an den Hinteren Gartenkuppen (577 m) entstand ein Heidebiotop. Über einen Zick-Zack-Weg geht es zurück zum Ausgangspunkt.

P **Parken:**
Feengrotten

i **Entdeckertipp:**
Feengrotten





TERRAIN-
KURWEG 4

HANGWEG



GPX



← → 5 km

✓ ca. 1:30 h

▲ 201 hm

Wanderparkplatz "Am Steiger" - Mittelweghütte - Eyba - Wanderparkplatz "Am Steiger"

Der Startpunkt, am Wanderparkplatz „Am Steiger“, führt bergan in Richtung Mittelweghütte, in der eine kurze Rast eingelegt werden kann.

Nach ca. 1,5 Kilometern wird der höchste Punkt der Route erreicht.

Ab diesem Punkt geht es bergab in Richtung Eyba. Der Weg geht weiter durch das kleine idyllische Örtchen hinab und anschließend durch den Wald und damit zum Ausgangspunkt der Wanderung zurück.



Parken:

Wanderparkplatz
"Am Steiger"



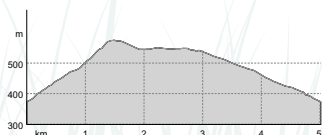
Gastro:

Gasthaus "Zum Egon"
in Eyba



Entdeckertipp:

Bergfried-Park und
Ausstellung



GPX



TERRAIN-KURWEG 5

SÜDSTADTRUNDWEG



7,1 km

ca. 1:55 h

158 hm

Wanderparkplatz „Steiger“ - Bergfried-Park - Wanderparkplatz „Steiger“

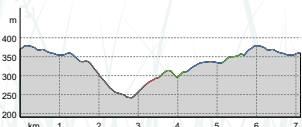
Der Weg führt zunächst über den sogenannten "Saure-Wiesen-Weg" in Richtung Feengrotten. Bevor man diese jedoch erreicht, verläuft der Weg rechts weiter in Richtung Stadt.

Bergab erreicht man dann den Bergfried-Park. Wer hier eine kurze Pause machen möchte, kann sich die kostenfreie Ausstellung im Gärtnerhaus am Fuß des Berges anschauen.

Weiter geht es dann bergan durch die prächtige Parkanlage bis zur Bergfriedklinik. Den Fuchsturm linker Hand lässt man hinter sich und folgt stattdessen dem Weg in Richtung eines kleinen Waldstückes. Danach beginnt eine gemächliche Steigung durch die Saalfelder Flur, bis man den Wanderparkplatz "Am Steiger" schließlich wieder erreicht.

P **Parken:**
Wanderparkplatz "Am Steiger"

- i** **Entdeckertipp:**
- Bergfried-Park und Ausstellung
 - Fuchsturm



TERRAIN-KURWEG 6

SAALFELDER FITNESSWEG

GPX



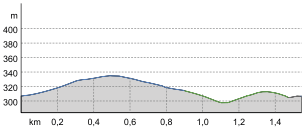
←→ 1,5 km

✓ ca. 0:26 h

▲ 37 hm

Klinik Bergfried - Bergfried-Park - Klinik Bergfried

Kurzer Rundweg oberhalb des Bergfriedparks mit schönen Aussichten.



TERRAIN-KURWEG 7

FUCHSTURMWEG

GPX



←→ 1,8 km

✓ ca. 0:32 h

▲ 73 hm

Restaurant Bergfried - Fuchsturm - Bergfried

Der Startpunkt befindet sich an den Wandertafeln, oberhalb der Gaststätte Bergfried. Auf Höhe der Klinik befindet sich rechts der Fuchsturm. Der Schlüssel zum Turm kann in der Klinik Bergfried ausgeliehen werden.

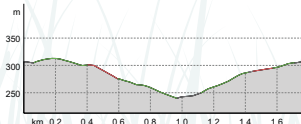
Terrainkurwege 6 & 7

P **Parken:**
Klinik Bergfried

G **Gastro:**
Gaststätte
Bergfried

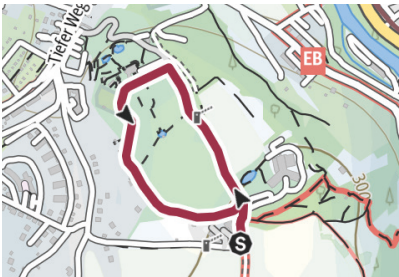
i **Entdeckertipp:**
Bergfried-Park
und Ausstellung

Die Strecke führt am Waldrand entlang bis in den Bergfried-Park. Ab hier geht es bergauf zurück zum Start.



TERRAIN-
KURWEG 8

RUND UM DEN BERGFRIED-PARK



←→ 1,4 km

✓ ca. 0:50 h

▲ 35 hm

Klinik Bergfried - Bergfried-Park - Klinik Bergfried

Auf einer Anhöhe im Süden der Stadt Saalfeld befindet sich das denkmalgeschützte Bauensemble Park und Villa Bergfried. Der Schokoladenfabrikant Dr. Ernst Hüther ließ es zwischen 1922 und 1924 erbauen.

Der Bergfried-Park ist für viele Saalfelder Bürger ein Naherholungsziel und für Gäste ein echter Geheimtipp. Der Startpunkt befindet sich an den Wandertafeln, oberhalb der Bergfriedgaststätte. Von dort verläuft der Weg etwa 50 m entlang der Straße Richtung Klinik.

P Parken:
Klinik Bergfried

G Gastro:
Gaststätte
Bergfried

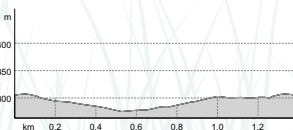
i Entdeckertipp:
Bergfried-Park
und Ausstellung

Kurz vor dem Klinikparkplatz befindet sich eine Biegung nach links. Der Weg führt ein Stück bergab, anschließend wieder zurück zum Parkplatz.



Audio-Guide-Rundgang durch den Park

Hier finden Sie Informationen zu den einzelnen Stationen sowie eine Hörfassung „Rundgang mit dem Gärtner“.



TERRAIN-
KURWEG 9

KUR-AKTIV-WEG



← 3,8 km

✓ ca. 1:00 h

▲ 44 hm

Feengrotten - Saalfelder Stadtwald - Wanderparkplatz "Am Steiger" - Feengrotten

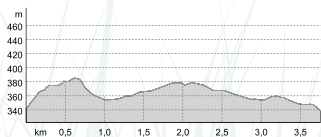
Der Weg startet am Quellenhaus der Erlebniswelt Feengrotten. Er bildet damit die Verbindung zwischen den beiden Kurstandorten „Feengrotten“ und „Bergfried“. Auf etwa zwei Kilometern können neben Yoga- und Entspannungsübungen auch Sportgeräte genutzt werden. Der einmalige Blick über die Saalestadt belohnt zusätzlich. Weiter geht es zunächst entlang des Feenweltchens bis zum Saalfelder Stadtwald.

An der Weggabelung hat man die Möglichkeit, zu den Feengrotten zurück zu laufen. Eine längere Route ergibt sich rechterhand Richtung Wanderparkplatz. Dort stehen ebenfalls verschiedene Sportgeräte und eine Yoga-Plattform zur Verfügung.

P **Parken:** Feengrotten

i **Entdeckertipp:**

- Feengrotten
- Park und Villa Bergfried





NATURHEILSTOLLEN

Gesundheit aus dem Schoß der Erde

Was sich seit über hundert Jahren als nebenwirkungsfreies Naturheilverfahren bewährt hat, kann heute, in unserer reizüberfluteten Zeit, erst recht zuverlässig wirken: die Heilstollen-Therapie.



Der Feengrotten-Heilstollen war Vorreiter dieser Therapie in Deutschland. Er wurde bereits 1937 als erster seiner Art unter dem Namen „Emanatorium“ eröffnet und schon damals wissenschaftlich begleitet.

Seitdem fanden tausende Patienten Linderung und Heilung bei Erkrankungen der Atemwege. In der reinen Grubenluft verbessert sich die Atemfunktion, wird das Immunsystem gestärkt, erfährt die Seele Ruhe, kommt der Mensch zu sich und schöpft neue Kraft.



Klangschalenentspannung

Eine zertifizierte Therapeutin nimmt Sie mit auf eine besondere Klangreise. Die harmonisierenden Klänge verschiedener Klangschalen wirken besonders wohltuend auf Ihren gesamten Körper.



Saalfelder Feengrotten
Feengrottenweg 2 • 07318 Saalfeld • ☎ 03671 55040
www.feengrotten.de

GEFÜHRTE WANDERUNGEN UND NATURERLEBNISSE

Erfahrene Wanderführer vermitteln Ihnen ganz besondere Einblicke in die Natur, Geschichte und die Örtlichkeiten in der Naturparkregion Thüringer Schiefergebirge/Obere Saale. So entdecken Sie die schönsten Ecken, die sonst möglicherweise verborgen bleiben.

www.thueringer-schiefergebirge-obere-saale.de



FEEN-BIKE-PARADIES

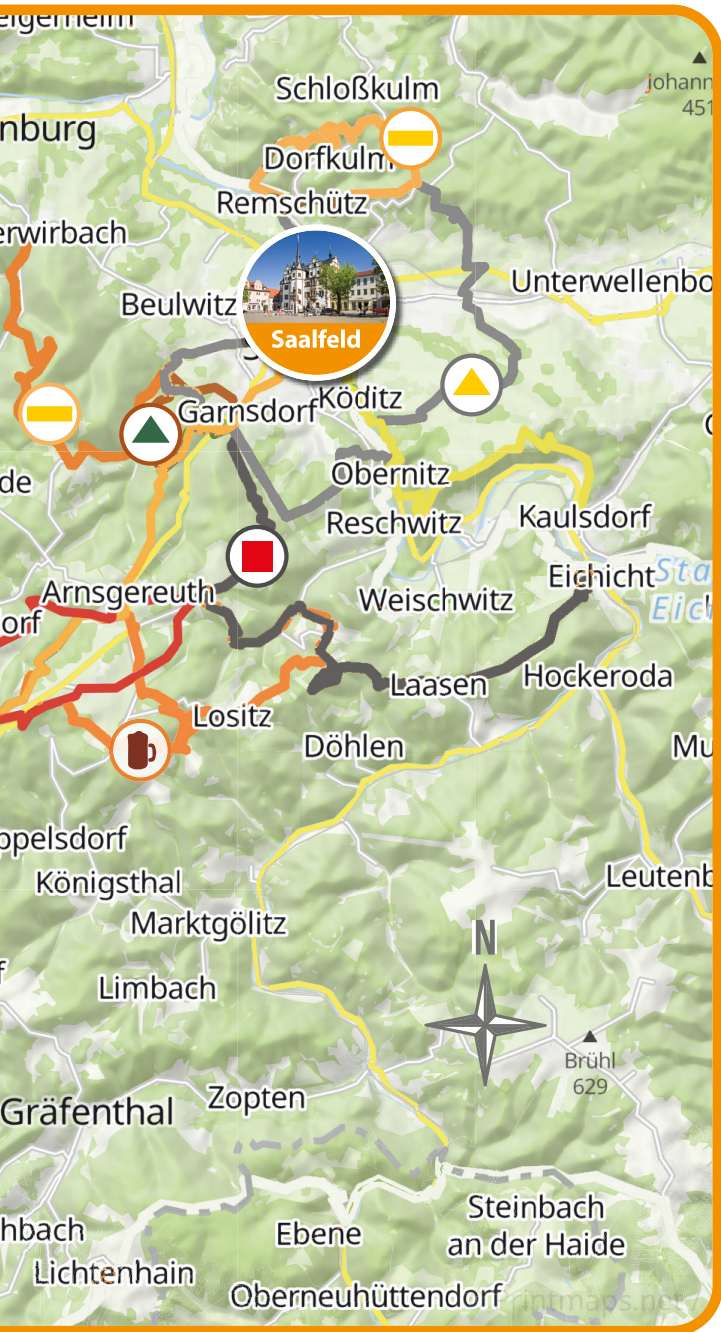
Spektakuläre Trails und tolle Panoramen rund um Saalfeld bieten unvergessliche Mountainbike-Erlebnisse. Die Broschüre mit zahlreichen Touren-Vorschlägen hier downloaden oder bestellen.

www.feen-bike-paradies.de



WANDERN RUND UM SAALFELD







LOHMWEG



Saalfeld - Eyba - Knobelsdorf - Rabenhügel - Lohmkuppe - Eichicht

Dieser Streckenwanderweg beginnt am Saalfelder Bahnhof und verläuft durch den historischen Stadtkern von Saalfeld hinauf zur Erlebniswelt Feengrotten. Hier lohnt sich eine Führung durch die "farbenreichsten Schaugrotten der Welt".

Weiter führt der Weg oberhalb der Sauren Wiesen zur Mittelweghütte nach Eyba. Durch das herrliche Gissratal gelangt man schließlich über die Baba-Jaga-Hütte nach Knobelsdorf.

Anschließend geht es über den Rabenhügel in den kleinen Ort Laasen. Der letzte Streckenabschnitt führt über die Lohmkuppe zum Lohmturm. Hier kann man einen herrlichen Blick über die Region genießen. Bergab gelangt man schließlich nach Kaulsdorf/Eichicht, von wo aus man eine gute Bus- und Bahnverbindung zurück nach Saalfeld hat.



19,8 km

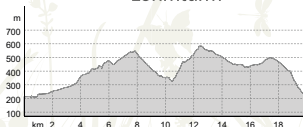
ca. 5:55 h

668 hm

P Parken:
Am Bahnhof Saalfeld

- Gastro:**
- Goldener Anker/ Güldene Gans in Saalfeld
 - Gasthaus "Zum Egon" in Eyba
 - Hotel und Gasthaus "Zur grünen Eiche" in Eichicht

- i Entdecken:**
- Mittelweghütte
 - Baba-Jaga-Hütte
 - Lohmturm





1

RUNDWEG UM DITTERSDORF



7,2 km

ca. 1:50 h

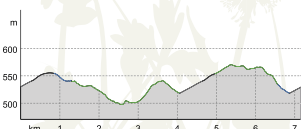
110 hm

Dittersdorf - Wüstung Volkersdorf - Dittersdorfer Höhe - Dittersdorf

Der kurze Rundweg führt über Waldwege um den kleinen Ort Dittersdorf auf der Saalfelder Höhe.

Am höchsten Punkt befindet sich die "Dittersdorfer Höhe" mit einer kleinen Schutzhütte und einem wundervollen Ausblick über den Thüringer Wald.

P Parken:
Dittersdorf



GPX



WINDMÜHLEN-RUNDWEG



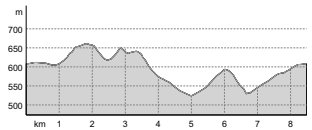
Ditrichshütte - Burkersdorf - Dittersdorf - Braunsdorf - Ditrichshütte

Dieser Rundwanderweg auf der Saalfelder Höhe führt an der Turmwindmühle und der Schneidemühle in Braunsdorf vorbei. Dazwischen durchwandert man malerische Landschaften mit atemberaubenden Ausblicken auf die Umgebung.

Der Heimatverein Höhendörfler hat es sich zur Aufgabe gemacht, sich für den Erhalt der beiden, über 100 Jahre alten Windmühlen einzusetzen. Führungen können für Gruppen im Voraus gebucht werden.

P Parken:
An der Turmwindmühle

i Entdecken:
Turmwindmühle
Ditrichshütte



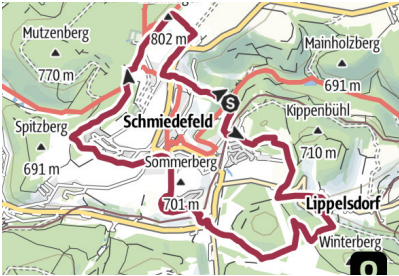
↔ 8,5 km

⌚ ca. 2:15 h

⚡ 235 hm



MORASSINA-RUNDWEG



10,6 km

ca. 3:15 h

366 hm

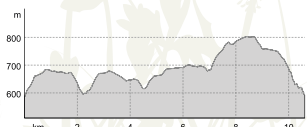
Schmiedefeld - Lippelsdorf - Sommerberg - Schmiedefeld

Dieser Rundweg mit Start- und Endpunkt am Morassina Schaubergwerk ist eine schöne Möglichkeit, den Ort Schmiedefeld zu umrunden.

Von der Grotte aus geht es ein Stück bergan in Richtung Lippelsdorf. Hier wird seit über 140 Jahren figürliches Porzellan gefertigt. In anschaulicher Weise kann man in der historischen Porzellanmanufaktur Wagner & Apel hinter die Kulissen der Porzellanherstellung blicken. Diese sind tagsüber jederzeit kostenfrei zu besichtigen.

Von da an geht es wieder in Richtung Schmiedefeld. Über Wiesen gelangt man am Dorfrand in Richtung Birkenhieb und am alten Tagebau vorbei zum Leipziger Turm. Hier hat man eine tolle Aussicht über die Region.

Bergab führt der Weg wieder nach Schmiedefeld und zum Ausgangspunkt - der Morassina Grotte - zurück. Hier kann man eine Führung durch das alte Bergwerk erleben.



P Parken:
Morassina

G Gastro:

- GrottenLounge
- Hotel "Am Kleeberg"

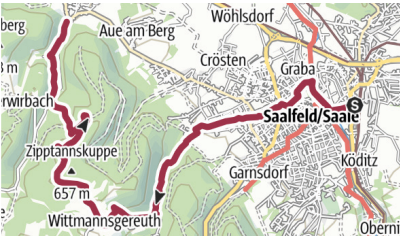
i Entdecken:

- Besuch der Morassina
- Porzellanmanufaktur Wagner & Apel
- Leipziger Turm

GPX



EISENBERGWEG



P Parken:
Bahnhof Saalfeld

Gastro:

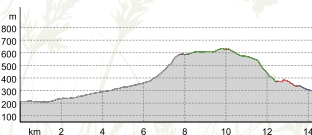
- Gaststätten in der Saalfelder Innenstadt
- Hotel-Restaurant Mellestollen

Saalfeld - Siechenbachtal - Wittmannsgereuther Tal - Eisenberg - Unterwirbach

Dieser Streckenwanderweg führt vom Saalfelder Bahnhof am ehemaligen Residenzschloss vorbei, über Pfade durch das Siechenbach- und Wittmannsgereuther Tal bis zum Waldhotel Mellestollen.

Dort ist eine Einkehr möglich, bis man schließlich über das Fuchsloch und die Gehrensteiner Wasserlöcher zum Gipfelkreuz auf dem Eisenberg gelangt - der höchsten Erhebung von Saalfeld (636 m). Auf dem Rastplatz bietet sich eine herrliche Fernsicht auf das nördliche Vorland des Thüringer Waldes.

Bergab gelangt man schließlich nach Unterwirbach, dem Ende der Tour.



↔ 14,3 km

✓ ca. 4:10 h

▲ 431 hm



SPITZBERG-RUNDWEG



6,8 km

ca. 2:00 h

262 hm

Saalfelder Feengrotten - Spitzberg - Spitzberghütte - Saalfelder Feengrotten

Ausgangs- und Endpunkt des Rundweges sind die Saalfelder Feengrotten. Der Weg führt zunächst in Richtung der Stadt bis zur B281.

Linkerhand folgt die Route etwa 100 Meter der Straße, bis rechts ein Wohngebiet erscheint. Die Strecke verläuft entlang des Lärchenhölzchens bis zur Spitzbergquelle, hinauf zum Spitzberg sowie der Spitzberghütte. An der nächsten Kreuzung macht der Weg eine rechte Biegung und folgt dem Forstweg bis zum Haarweidenbusch.

Der höchste Punkt der Wanderung ist an dieser Stelle erreicht und belohnt mit einem beeindruckenden Blick auf die Burgruine Hoher Schwarm. Ein kleiner Pfad führt durch das Tal zurück.

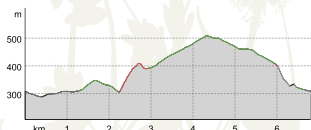


Parken: Feengrotten



Gastro:

- Imbiss Feengrotten und Grottenschenke
- Hotel-Restaurant Mellestollen





RUND UM SAALFELD



↔ 29,2 km

⌚ ca. 8:40 h

⚡ 846 hm

Saalfeld - Dorfkulm - Gorndorf - Oberrnitz - Saalfeld

Ausgangspunkt des Rundweges ist der Wanderparkplatz „Am Steiger“. Am Fuchsturm angelangt, leitet ein Pfad die nächste Etappe zum oberen Teil der Bohlenwand und zur Schwedenschanze ein. Der Bernhards- sowie der Teufelsgraben sind weitere Anlaufpunkte der Wanderroute.

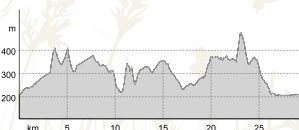
Nach einigen Kilometern lädt das Kulmberghaus zur Rast ein und bietet einen spektakulären Ausblick vom dortigen Aussichtsturm. Der Weg führt anschließend über das Melktal und Remschütz bis zum Weidig in Saalfeld.

Nach dem Durchqueren des Siechenbachtals wird die Spitzberghütte erreicht. Von dort geht es über die Feengrotten zum Ausgangspunkt zurück.

P Parken: Wanderparkplatz „Am Steiger“

- Gastro:**
- Kulmberghaus
 - Grotzenschenke
 - Bohlenblick Oberrnitz
 - Töpfercafé Körting Remschütz

i Entdecken: Feengrotten





KULMBERG-RUNDE



9,4 km

ca. 2:55 h

333 hm

Remschütz - Sandberge - Kulmberghaus - Remschütz

Dieser Rundwanderweg führt von Remschütz einen Waldweg am Rand der Sandberge entlang. Hier findet man einige Zugänge zu dem beliebten Ausflugsziel.

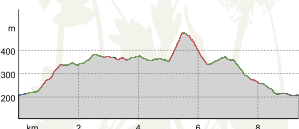
Über einen Pfad geht es oberhalb der Sandberge links bergauf durch herrliche Kiefernwälder in Richtung "Katze" und Kulmburg. Über den anschließenden asphaltierten Weg kommt man in das kleine Dorf Dorfkulm.

Von hier geht es zum Kulmberghaus. Hier kann man einen herrlichen Blick über das Saaletal genießen und eine Rast einlegen. Zurück ins Tal geht es über den Pfad süd-westlich vom Kulmberghaus bis ans untere Ende von Dorfkulm.

Am Feldweg angekommen geht es rechter Hand über das Melktal zurück in Richtung Saale. Das letzte Stück verläuft auf dem Saaleradweg nach Remschütz.

P **Parken:** „Am Dorfanger“
in Remschütz

G **Gastro:** Kulmberghaus



GPX



SAALFELDER HÖHENWEG



34,8 km

ca. 9:45 h

1.138 hm

Saalfeld - Arnsgereuth - Kleingeschwenda - Hoheneiche - Reichmannsdorf - Schmedefeld - Neuhaus

Der Saalfelder Höhenweg führt von Saalfeld auf den Rennsteig, den bekannten Höhenwanderweg des Thüringer Waldes. Vom Saalfelder Bahnhof geht es durch die Innenstadt zunächst zu den Feengrotten. Über den Bankzeitweg in Arnsgereuth, den Silbersee und die Rotschnabelaussicht in Reichmannsdorf gelangt man an den Leipziger Turm in Schmedefeld. Von dort gelangt man nach Neuhaus am Rennweg.

P Parken:

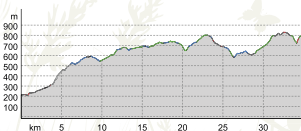
- Wanderparkplatz am Steiger

F Gastro:

- Imbiss Feengrotten
- Grottenschenke
- "Kuhstall" Arnsgereuth
- "Zum Roten Hirsch im grünen Wald" Hoheneiche
- Pension "Zum Goldberg" Reichmannsdorf
- Pension "Thüringer Wald" Neuhaus

i Entdecken:

- Feengrotten
- Morassina
- Holzkirche Neuhaus





DIE BESONDERE KNEIPENTOUR

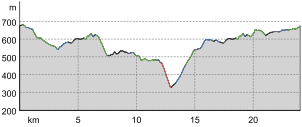


← → 24 km

🕒 ca. 6:25 h

📏 499 hm

Hoheneiche - Arnsgereuth - Jehmichen - Lositz - Knobels- dorf - Eyba - Hoheneiche



Einen perfekten Wanderstart bildet bereits das Panorama über die zu erwandernde Landschaft am Wanderparkplatz Hoheneiche.

Entlang der weiten Wiesen erreicht man Arnsgereuth und Eyba. Dort angekommen erhält man einen Rundumblick zu den nahen und fernen Bergen des Thüringer Waldes und den Tälern des angrenzenden Thüringer Schiefergebirges.



Weiter führt der Weg hinab ins kühle Gissratal. Entlang des Biennenwandernetzes geht es weiter zum kleinen Hexenhaus der Baba Jaga, welches sich oberhalb der Knobelsdorfer Obstgärten am Waldesrand versteckt hält.

P Parken:

- Wanderparkplatz Hoheneiche (B281)



Gastro:

- "Zum Roten Hirsch im grünen Wald" Hoheneiche
- "Kuhstall" Arnsgereuth
- Gasthaus "Zum Egon" Eyba
- "Zur Linde" Lositz

Vorbei am Rabenhügel steigt der Weg nach den Orten Lositz und Jehmichen, zum Aussichtspunkt Drachenfelsen an und endet wieder in Hoheneiche.



LEGENDE



Gastronomie



Cafe



Unterkünfte



Spielplatz



Bushaltestelle



Parkplatz



Fledermaus-
wanderung
an den Feengrotten



Lindenbachhof
in Weischwitz



Biberwanderung
an der Saale



Kutschfahrten
in Jehmichen



Hirschgehege
in Eyba



Ponyreiten auf
dem Ponyhof
in Lositz



BIENENWANDERNETZ





1

DURCH DAS GISSRATAL NACH EYBA



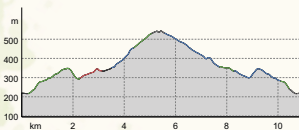
10,9 km

ca. 3 h

431 hm

Reschwitz - Gissratal - Eyba - Gissratal - Reschwitz

Vom Dorfplatz in Reschwitz führt ein kleiner Weg in Richtung Steiger. Bevor man diesen erreicht, beginnt der Abstieg in das Gissratal. Der Weg führt entlang der Gissra nach Eyba. Nach einer Stärkung beginnt der Rückweg über den Steiger. Von dort aus bieten sich dem Wanderer großartige Aussichten auf Saalfeld.



P **Parken:**

- Reschwitz

🍴 **Gastro:**

- Gasthaus "Zum Egon" Eyba



P Parken:

- Bushaltestelle und Parkplatz Knobelsdorf Kurve

Gastro:

- "Zur Linde" Lositz

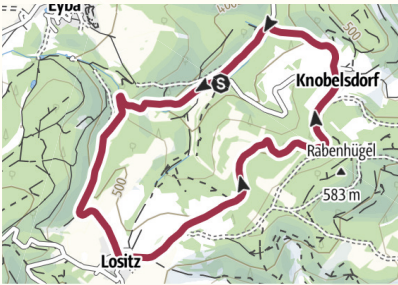
i Entdecken:

- SumsI-Hütte
- Baba-Jaga-Hütte bei Knobelsdorf



2

ZWISCHEN GISSRATAL UND RABENHÜGEL



7 km

ca. 2 h

229 hm

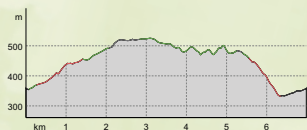
Knobelsdorf - Lositz - Rabenhügel - Knobelsdorf

Zwischen dem Höhengattel Knobelsdorf und Eyba fließt der Gissrabach durch das Tal. An der Bushaltestelle und dem Parkplatz Knobelsdorf-Kurve beginnt die Wanderung.

Der Waldweg führt entlang der Gissra durch einen idyllischen Mischwald, vorbei an Felsformationen, nach Lositz. Dort angekommen ist eine Einkehr in die Gaststätte und Ponyhof zur Linde möglich.

Eine kurze Rast empfiehlt sich an der SumsI-Hütte, bevor es am Rabenhügel nach Knobelsdorf geht. Vor dem Abstieg empfiehlt sich ein kurzer Abstecher zur Hütte der Hexe Baba Jaga.

Ein kleiner Pfad zurück in das Gissratal leitet die letzte Etappe zum Startpunkt ein.





3

VON EYBA NACH JEHMICHEN



10,2 km

ca. 3 h

174 hm

Eyba - Gissratal - Lositz - Jehmichen - zurück nach Eyba

Auf dieser Route lässt man das Dorf Eyba mit seinem markanten Schloss hinter sich und folgen dem Weg durch das malerische Gissratal entlang des Gissrabachs direkt nach Lositz. Dort laden Gaststätte und Ponyhof "Zur Linde" zur Einkehr ein.

In der Sumsli-Hütte bietet sich ebenfalls eine Rast an.

Von Lositz lässt sich bereits ein Blick auf das kleine Dörfchen Jehmichen erhaschen, der nächsten Etappe dieser Wanderung.

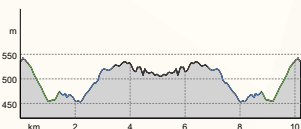
Von dort aus empfiehlt sich ein kurzer Abstecher zum Drachenfels, wo sich ein atemberaubender Blick über das Thüringer Schiefergebirge eröffnet, bevor der Weg zurück nach Eyba führt.

P Parken:

- Dorfplatz Eyba

🍴 Gastro:

- "Zum Egon" Eyba
- "Zur Linde" Lositz





4

DURCH DAS SAALE- UND GISSRATAL



11,8 km

ca. 3,5 h

357 hm

Reschwitz - Weischwitz - Knobelsdorf - Obernitz - Reschwitz

Startpunkt ist der Wanderparkplatz in Reschwitz. Über die "Ostige" führt der Weg zu den Weischwitzer Wiesen, bevor der Aufstieg vom Saaletal auf den Höhensattel Knobelsdorf beginnt.

In Knobelsdorf besteht die Möglichkeit, auf dem Baba-Jaga-Rundwanderweg um den Holzberg das bereits durchquerte Saaletal aus einer anderen Perspektive zu erblicken.

Am Hexenhaus vorbei führt ein Pfad hinab in das Gissratal. Der Weg verläuft parallel am Gissrabach und erfordert einen weiteren Anstieg zum Steiger. Die letzte Etappe führt entlang der Saale zurück nach Reschwitz.

P Parken:

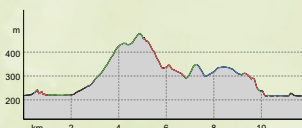
- Wanderparkplatz Reschwitz (Spielplatz Kulturscheune)

G Gastro:

- "Lindenbachhof" Weischwitz

i Entdecken:

- Baba-Jaga-Hütte Knobelsdorf





5

AN STREUOBST- UND SAALEWIESEN



5,7 km

ca. 1,4 h

89 hm

Reschwitz - Wabel-Hütte - Weichwitz - Reschwitz

Der Wanderparkplatz an der Kulturscheune in Reschwitz ist Ausgangs- und Endpunkt dieses Rundweges. Am Regioregal kann noch ein wenig Verpflegung für unterwegs eingepackt werden. An der Saale entlang geht es über die Ostige zur Wabl-Hütte, die zu einer kleinen Rast einlädt.

Obstwiesen säumen den Weg weiter nach Weichwitz. Der idyllisch gelegene Ort lädt dank schöner Fachwerkhöfe, der Kirche und dem Dorfteich zu einem Rundgang ein, der auf der Sitzbank unter der Linde auf dem Dorfplatz seinen Abschluss finden könnte.

Lebendige Landwirtschaft erlebt man auf dem Lindenbachhof, einem Bauernhof mit Hofladen und Hofcafé.

P Parken:

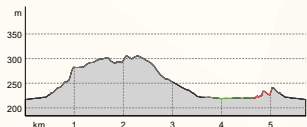
- Dorfplatz Reschwitz

G Gastro:

- "Lindenbachhof" Weichwitz

i Entdecken:

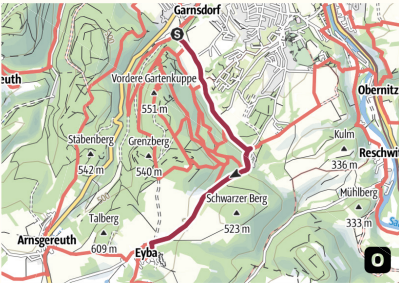
- Baba-Jaga-Hütte
- Wabl-Hütte





6

VON DEN FEENGROTTEN NACH EYBA



8,3 km

ca. 2,5 h

234 hm

Saalfelder Feengrotten - Eyba

Start der Wanderung ist die Erlebniswelt Saalfelder Feengrotten, deren vielfältige Angebote einen Besuch immer lohnenswert machen. Die Route führt am Eingang des ehemaligen Bergwerkes und dem Feenweltchen entlang.

An den Wiesen und unter den schattenspendenden Bäumen sind entlang des Weges kunstvolle Bienenbeuten aus Holz zu erspähen. Eine kleine Rast an der Mittelweghütte bietet sich an. Ziel der Wanderung ist das Örtchen Eyba, mit seinem Schloss und der Marienkirche.

Ziel der Wanderung ist das Örtchen Eyba, mit seinem Schloss und der Marienkirche.

P Parken:

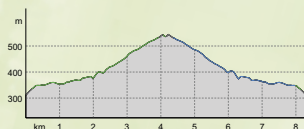
- Feengrotten

i Gastro:

- Imbiss & "Grotten-schenke" Feengrotten
- Gasthaus "Zum Egon" in Eyba

i Entdecken:

- Feengrotten



EINKEHREN UND GENIEßEN



BRETERNITZ

Gasthof „Zur Linde“

Breternitz 28

☎ 03671 - 513649

☎ 0151 - 54729390

www.lindenbachhof.de

DORFKULM

Restaurant und Imbiss Kulmberghaus

Kulmberghaus 1

☎ 03671 - 5890090

www.kulmberghaus.de

EYBA

Gasthaus „Zum Egon“

Eyba 21

☎ 036736 - 22331

HOHENEICHE

Gasthaus und Pension „Zum Roten Hirsch im Grünen Wald“

Hoheneiche 5

☎ 036736 - 22248

www.hoheneiche.de

JEHMICHEN



Regioregal

KAULSDORF

Hotel und Gasthaus „Zur grünen Eiche“

Am Anger 12

☎ 036733 - 3330

www.hotel-zur-gruenen-eiche.de

KNOBELSDORF



Regioregal

LICHTE

Hotel „Am Kleeberg“

Saalfelder Straße 115

☎ 036701 - 2610

☎ 0175-8691778

www.hotel-kleeberg.de

„Café am Viadukt“

Saalfelder Straße 30

☎ 036701 - 209744





LOSITZ

Gastwirtschaft mit Pony- und Bauernhof „Zur Linde“

Lositz 10 - Saalfelder Höhe

☎ 036736 - 22377

www.ponyhof-lositz.de



Regioregal

REICHMANNSDORF

Pension „Zum Goldberg“

Goldgräberstraße 53/55

☎ 036701 - 30125

www.gasthofgoldberg.de

Pension „Thüringer Wald“

Goldgräberstraße 81

☎ 0175 - 6764392

www.gasthoftw.de

RESCHWITZ



Wanderer- und
Biker-Tankstelle

SAALFELD

Restaurant Grottschenke

Feengrottenweg 7

☎ 03671 - 5281466

Hotel und Restaurant Bergfried

Zum Fuchsturm 5

☎ 03671 - 55440

www.restaurant-bergfried-saalfeld.de

WEISCHWITZ

„Lindenbachhof“

Weischwitz 12

☎ 03671 - 513649

☎ 0151-54729390

www.lindenbachhof.de



Regioregal

am Lindenbachhof


WITTMANNSGEREUTH

Waldhotel-Restaurant Mellestollen

Wittmannsgereuther Straße 105

☎ 03671 - 8200


www.mellestollen.de



Landkreis
Saalfeld-Rudolstadt



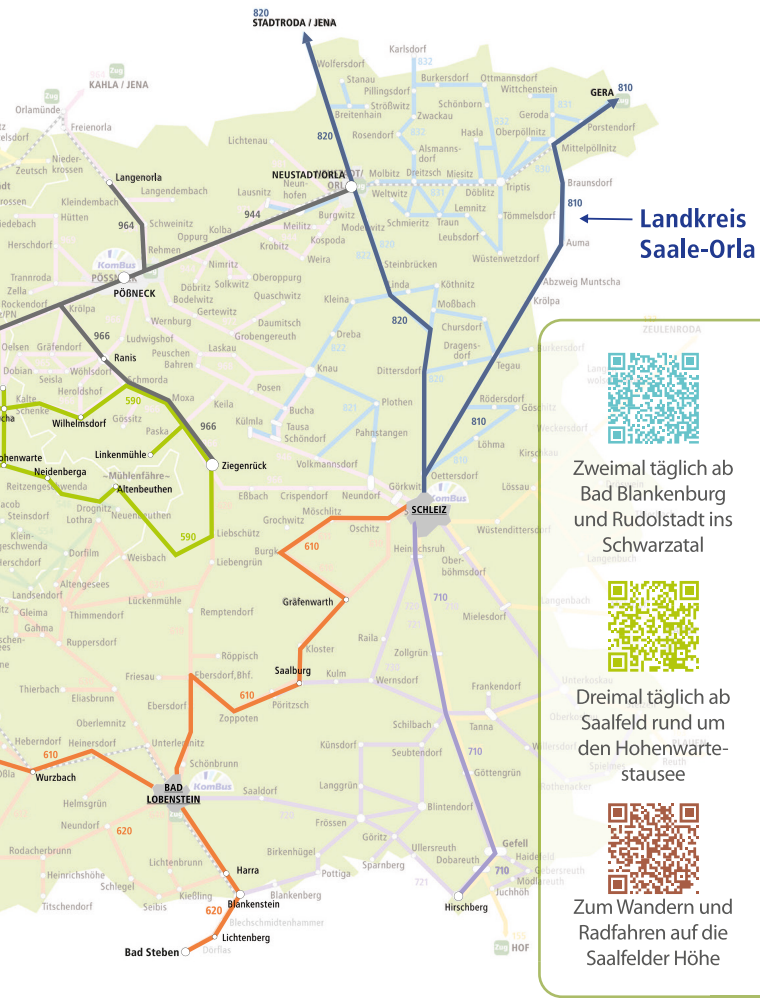
Die aktuelle Fahrplanauskunft finden Sie hier.



MIT DER BAHN NACH SAALFELD Ü

Saalfeld ist sehr gut und regelmäßig über verschiedene Verbindungen erreichbar aus den Gebieten: E... Halle und Nürnberg.

WANDERBUSSE



DÜBER VERSCHIEDENE VERBINDUNGEN

verschiedene Regionalexpress-
en: Erfurt, Leipzig, Hof, Bamberg

ANREISE
HIER PLANEN





Feengrotten

Erlebniswelt
Feengrotten
natürlich bezaubernd.

Glück auf und willkommen im Reich der Feen und Bergleute.

Hervorgegangen aus einem ehemaligen Bergwerk sind die „farbenreichsten Schaugrotten der Welt“ heute eines der meistbesuchten Ausflugsziele Thüringens.

Bei einem Rundgang erlebt man den einzigartigen Zauber der Feengrotten und erfährt viel Interessantes über den einstigen Bergbau.

Auch über Tage gibt es viel zu entdecken. Die Erlebnisausstellung Grottoneum, eine Schatzsuchestation, die Wasserkunst oder der Wald-Erlebnispfad laden zum Besuch ein.



Bergeingang



Quellgrotten



Grottoneum

Mai - Okt. tägl. 10 - 17 Uhr*

Nov. - Apr. tägl. 11 - 15:30 Uhr*

Januar geschlossen

* letzte Führung

Feengrottenweg 2

☎ 03671 55040

www.feengrotten.de





Feenweltchen

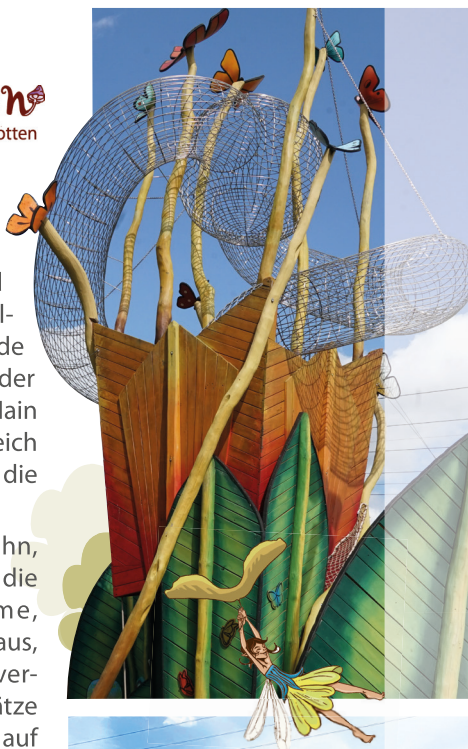
Der Abenteuerwald der Feengrotten

Im Wald oberhalb der Feengrotten sind sie zuhause, die Feen und Elfen, Kobolde und Trolle. Verschlungene Pfade führen in den Garten der Feenpflanzen, den Hain der Lichtelfen, das Reich der Waldgeister und auf die Elfenwiese.

Die Riesen-Murmelbahn, der Troll-Schatz-Platz, die Wiesen-Wunder-Blume, das magische Wurzelhaus, die Zwischerecke, verwunschene Lauschplätze und vieles mehr warten auf große und kleine Besucher. Alles was man braucht sind Fantasie und Zeit zum Träumen, Spielen und Entdecken.



Mai - Okt. tägl. 10 - 18 Uhr



SAALFELD




FEENGROTTEN- UND KURSTADT

Die malerische Lage am Saaleufer und die weltberühmten Saalfelder Feengrotten haben die Stadt weit über ihre Grenzen hinaus bekannt gemacht. Die Stadt zählt mit ihrer über 1.100-jährigen Geschichte zu den ältesten Städten Thüringens.

Als Handelsstadt war Saalfeld einst das „Tor zum Thüringer Wald“. Reisende und Kaufleute kamen in die Stadt, machten Geschäfte und verhalfen ihr zu Ansehen und Wohlstand. Auch heute noch ist der Marktplatz das lebendige Zentrum.



Stadtführung



Hoher Schwarm



Park und Villa Bergfried



Noch heute findet man eine Reihe architektonischer Zeugnisse aus verschiedenen Epochen wie die Stadtbefestigung mit vier gut erhaltenen Stadttoren, die Burgruine „Hoher Schwarm“, die Johanneskirche und das Franziskanerkloster.

Entdecken Sie die „Steinernen Chronik Thüringens“ und lassen Sie sich verzaubern...

JETZT SAALFELD MOBILENDECKEN.
www.saalfeld-entdecken.de

VERANSTALTUNGSKALENDER

Stadtführungen, Theater, Konzerte, Ausstellungen, Wanderungen, Events etc. Wir beraten Sie gern in der Tourist-Information Saalfeld. Infos siehe Rückseite oder www.saalfeld-tourismus.de.



VON TOR ZU TOR

EINE ZEITREISE ERLEBEN

Die bewegte Stadtgeschichte Saalfelds wird in den multimedialen Erlebnisausstellungen in den Stadttoren lebendig.

Folgen Sie dem Nürnberger Kaufmann und seinem Gefolge entlang der alten Handelsstraße und begleiten Sie ihn bei seinem ereignisreichen Aufenthalt in Saalfeld im Jahr 1610.

Besuchen Sie die Tore einzeln oder mit dem Kombiticket. Eintrittskarten erhalten Sie in der Tourist-Information am Markt 6 oder online (QR-Code unten).



Darrtor
Alles,
was
Recht ist
Schurken,
Henker und
Scharfrichter



Oberes Tor
Nie ohne Risiko unterwegs
Kaufleute, Torwächter
und Händler



Saaltor
Gegen alles ist
ein Kraut gewachsen
Kräuterfrauen,
Apotheker und Heiler



täglich 9 - 18 Uhr geöffnet

Das Blankenburger Tor erwartet Sie ab 2025.

ABTAUCHEN UND ENTSPANNEN

Mit der Schwimmhalle und dem Freibad stehen den Besuchern attraktive Sport- und Erholungsstätten zur Verfügung.

Die **Schwimmhalle** (September - Juni) lädt zum sportlichen Trainieren oder gemütlichen „Bahnenziehen“ ein. Kleine Badegäste können im Nichtschwimmerbecken plantschen.

Im **Saunabereich** findet man Ruhe und Entspannung – zum Abschalten, Ausspannen und um neue Kraft zu tanken.



Im **Freibad** bieten vier verschiedene Wasserbecken, eine Großwasserrutsche und ein 10 m - Sprungturm Badespaß für Jeden.

Freibad

Tiefer Weg 7 • 07318 Saalfeld
☎ 03671 33917

Hallenbad

Kelzstraße 27 • 07318 Saalfeld
☎ 03671 2017

www.saalfelder-baeder.de





FAMILIEN- &

TIPP: Erkunde in der Dämmerung, wie die Fledermäuse ausfliegen und auf Futtersuche gehen.

Am besten geht das mit dem **Fledermaus-Rucksack** mit Detektor, Taschenlampe und einer Entdeckerkarte.



Ausleihe:
Saalfelder Feengrotten,
Feengrottenweg 2
Pfand: 50 €
www.feengrotten.de



Wegmarkierung:  

Streckenlänge: ca. 3 km mit allen Sinnen erkunden

Station 16 bis 10:   geeignet (ca. 1,2 km)

HOLZSCHÄDLINGE?

Lerne einige Holzfresser kennen und ordne ihnen das richtige Fraßbild und deren Lieblingsbaum zu.

HARZ

Das Harz ist das „Pflanzensaft“ des Baumes. Wie lan-
brauchst du, um ein
Kubikmeter Holz um-
stapeln?

EINGANG / START

AB DURCH DIE HECKE

Krieche in die beiden Hecken und entdecke ihre Bewohner.

DIE WIESE

Reite auf einem Grashüpfer und wackel auf einem über-
großen Grashalm hin und her.

KLEINE WESEN

Die Rote Waldameisen-
königin gewährt dir
einen Einblick in das
Innere ihres Ameisen-
staates.

PANORAMABLICK

WURZELWERK

Der Wald steht Kopf! Baumwurzeln
sind meist nicht zu sehen. Hier be-
kommst du die Gelegenheit, den
„Fuß eines Baumes“ zu betrachten.

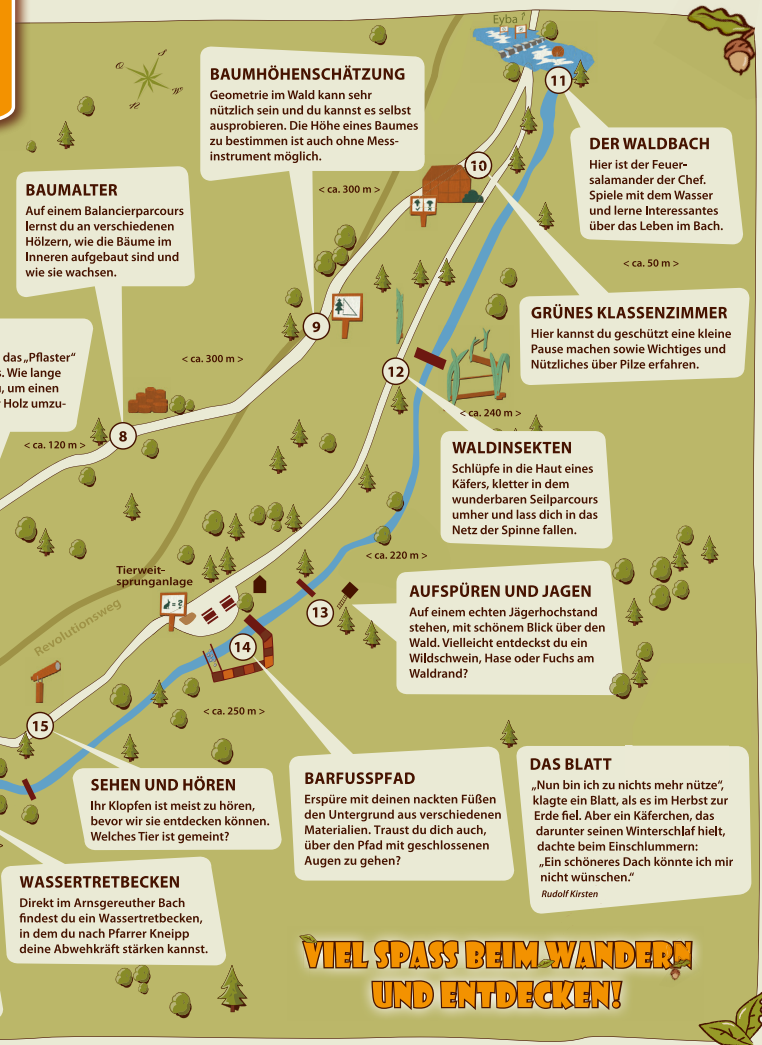
AUSGANG / ENDE

Bildnachweise: T. Müller, A. Albrecht, J. Hauspurg, M. F. Schmidt, A. Kranert, M. Miltzow, S. Großmann, SFTG
Kartengrundlagen: outdooractive Kartografie; ©OpenStreetMap

Stand Juli 2024. Änderungen vorbehalten.

WALDERLEBNISPFAD

im Saalfelder Stadtwald



BAUMHÖHENSCHÄTZUNG

Geometrie im Wald kann sehr nützlich sein und du kannst es selbst ausprobieren. Die Höhe eines Baumes zu bestimmen ist auch ohne Messinstrument möglich.

BAUMALTER

Auf einem Balancierparcours lernst du an verschiedenen Hölzern, wie die Bäume im Inneren aufgebaut sind und wie sie wachsen.

das „Pflaster“
Wie lange
, um einen
Holz umzu-

< ca. 300 m >

< ca. 120 m >

8

Tierweitsprunganlage

Revolutionsweg

< ca. 220 m >

13

< ca. 250 m >

SEHEN UND HÖREN

Ihr Klopfen ist meist zu hören, bevor wir sie entdecken können. Welches Tier ist gemeint?

WASSERTRETBECKEN

Direkt im Arnsgereuther Bach findest du ein Wassertretbecken, in dem du nach Pfarrer Kneipp deine Abwehrkräfte stärken kannst.

BARFUSSPFAD

Erspüre mit deinen nackten Füßen den Untergrund aus verschiedenen Materialien. Traust du dich auch, über den Pfad mit geschlossenen Augen zu gehen?

WALDINSEKTEN

Schlüpfe in die Haut eines Käfers, kletter in dem wunderbaren Seilparcours umher und lass dich in das Netz der Spinne fallen.

AUFSPÜREN UND JAGEN

Auf einem echten Jägerhochstand stehen, mit schönem Blick über den Wald. Vielleicht entdeckst du ein Wildschwein, Hase oder Fuchs am Waldrand?

DAS BLATT

„Nun bin ich zu nichts mehr nütze“, klagte ein Blatt, als es im Herbst zur Erde fiel. Aber ein Käferchen, das darunter seinen Winterschlaf hielt, dachte beim Einschlummern: „Ein schöneres Dach könnte ich mir nicht wünschen.“

Rudolf Kirsten

**VIEL SPASS BEIM WANDERN
UND ENTDECKEN!**

Herausgeber: Saalfelder Feengrotten und Tourismus GmbH • Feengrottenweg 2
07318 Saalfeld • Tel.: 03671 55040 • feenpost@feengrotten.de • www.feengrotten.de

In Kooperation mit Stadt Saalfeld

ERLEBNISSTADTFÜHRUNGEN IN SAALFELD

Altstadtführung



Krimistadtführung



Nachtschwärmerei



Bierkellertour



Schraubenfabrik

TOURIST-INFORMATION SAALFELD

Markt 6 • 07318 Saalfeld

Tel.: 03671 522181

Mo – Fr 9 – 18 Uhr, Sa 9 – 13 Uhr

info@saalfeld-tourismus.de

www.saalfeld-tourismus.de

TICKETS
INFOS
ONLINE

